

Änderung des Gestaltungsplanes Sälistrasse - Theodor Schweizer Weg

GB-Nrn. 1902, 3528, 5051, 5438, 5440



Baubereiche Untergeschosse Situation 1:500

Stadtrat

Beschluss zur Planaufgabe am 8. Juni 1998
 Öffentliche Planaufgabe 12. Juni 1998 – 13. Juli 1998
 Genehmigung 8. Februar 1999

Für die Richtigkeit Olten, den 12. April 1999

Der Stadtpräsident: Der Stadtschreiber:

Der Regierungsrat

Vom Regierungsrat durch heutigen Beschluss Nr. 1865 genehmigt.

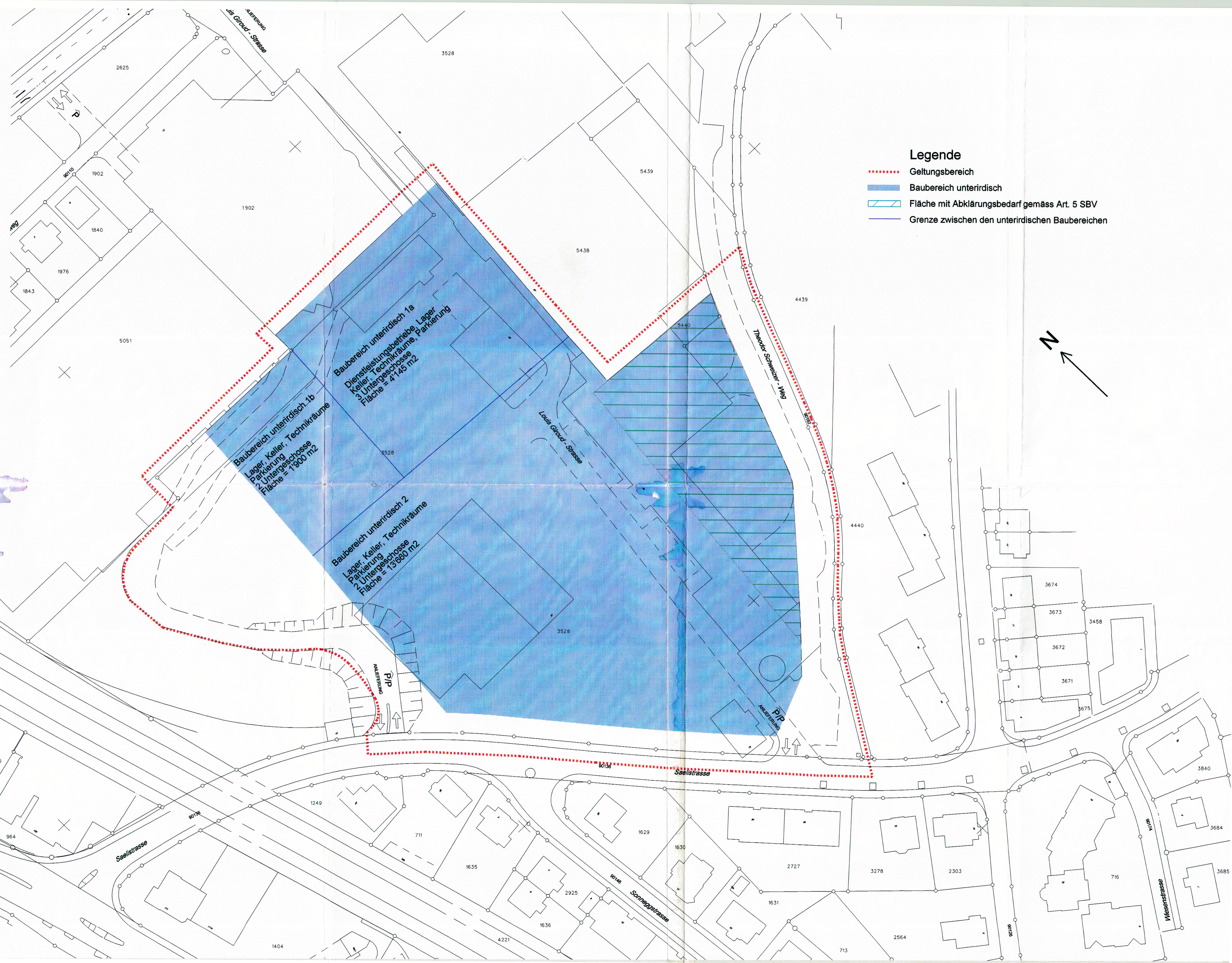
Solothurn, den 28. SEPT. 1999
Der Staatschreiber:

Dr. K. F. ...



Plan-Nr. 9993.00-300/031.3.1999

WAM Solothurn



Legende

- ⋯ Geltungsbereich
- Baubereich unterirdisch
- Fläche mit Abklärungsbedarf gemäss Art. 5 SBV
- Grenze zwischen den unterirdischen Baubereichen