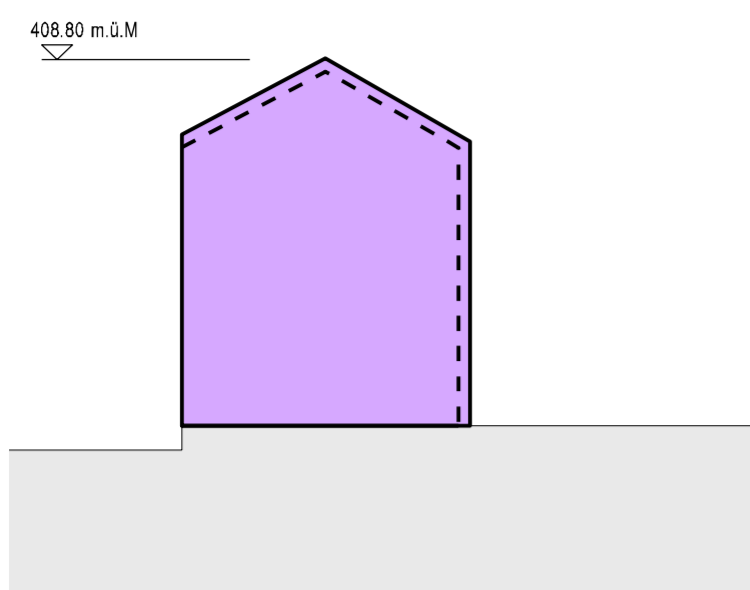
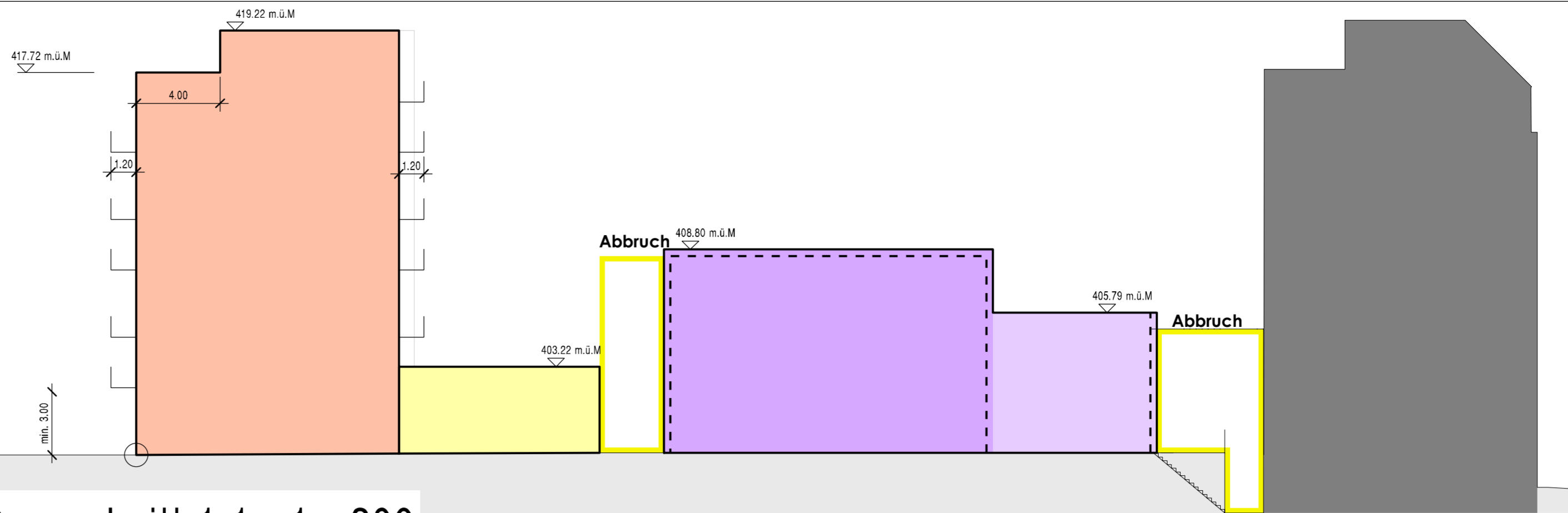


Querschnitt 2-2, 1 : 200



Querschnitt 1-1, 1 : 200

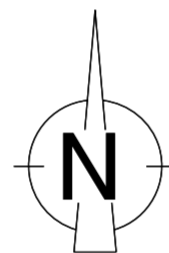


Genehmigungsinhalt

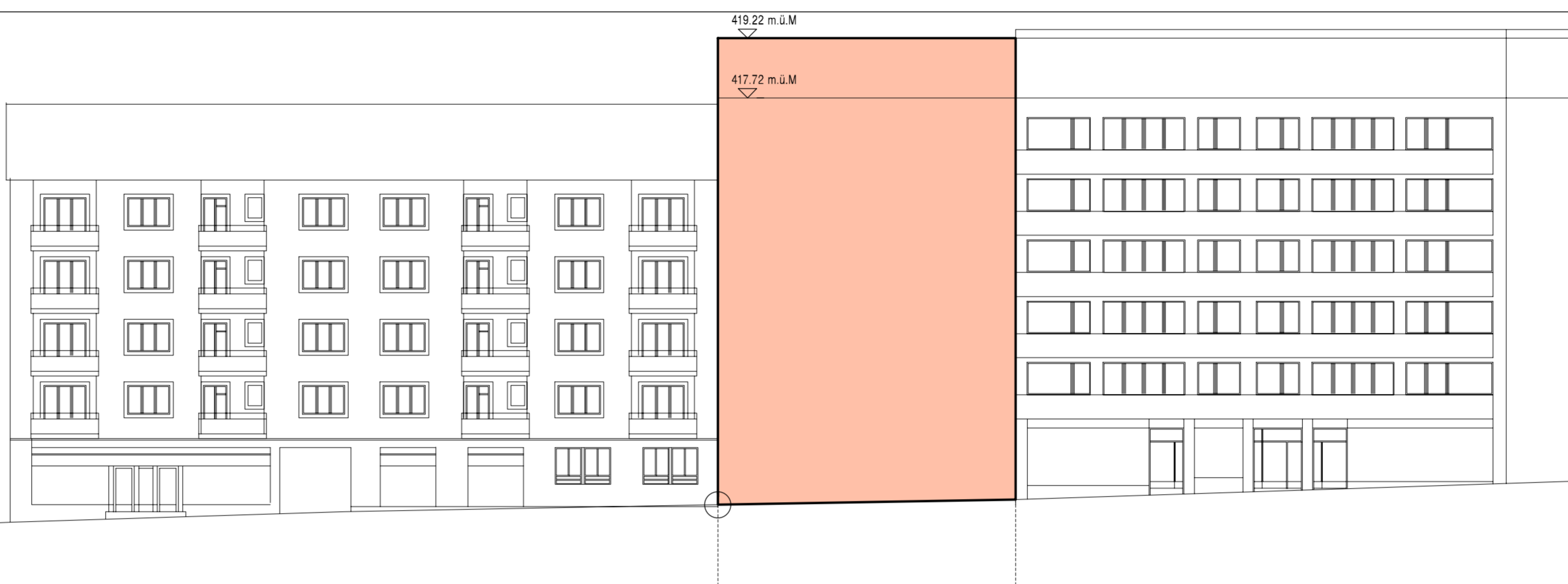
- ● ● Geltungsbereich Gestaltungsplan
- Baubereich A: OK Dachrand 419.22 m.ü.M
- Baubereich B1: Firsthöhe OK Dach 408.80 m.ü.M (bestehendes Gebäude)
- Baubereich B2: OK Geländer 405.79 m.ü.M (bestehendes Gebäude)
- Baubereich C: Gebäudehöhe OK Dach 403.22 m.ü.M
- Baubereich D: Bestehendes Volumen
- Grünbereich
- Zugangsbereich im EG oder Souterrain
- Veloabstellplätze
- Max. Gebäudehöhen (m.ü.M) (Darstellung in Schritten)
- Perimeter Keller für Baubereich A und C
- Baumbepflanzung, Lage sinnigermäss

Orientierungsinhalt

- Privater Fussweg, Lage sinnigermäss
- Bestehende Gebäude ausserhalb Geltungsbereich
- Abfallentsorgung, Lage orientierend
- Abbruch bestehendes Gebäude
- Bestehende Gebäudevolumen Baubereich B1 + B2



Ansicht 3-3, 1 : 200



Einwohnergemeinde Olten

Kanton Solothurn

Gestaltungsplan Unterführungsstrasse - Aarauerstrasse

25.03.2020

Vom Stadtrat für die öffentliche Auflage verabschiedet am

Öffentliche Auflage vom bis

Beschlossen vom Stadtrat Olten,

Olten,

Der Stadtpräsident: Der Stadtschreiber:

Genehmigt vom Regierungsrat des Kantons Solothurn

mit RRB Nr. vom

Publikation des Regierungsratsbeschluss im Amtsblatt Nr. vom

Der Staatsschreiber:

| Index | Datum | Änderungen | gez. | gepr. | gen. | Olten: | geprüft: | genehmigt: | Index |
|-------------------|-------|------------|------|-------|------|--|-------------------|------------|-------|
| .. | .. | .. | .. | .. | .. | 05. März 2020 | | | |
| .. | .. | .. | .. | .. | .. | gezeichnet: ome | Plan Nr. | | |
| .. | .. | .. | .. | .. | .. | Grösse: 63 / 74 | 21886 / 01 | | |
| .. | .. | .. | .. | .. | .. | Plott: 06-04-2020 | | | |
| Plangrundlage: .. | | | | | | Pfad: K:\Projekte Rp Olten\21886 Proj\21886_2d | | | |



Situation 1 : 200